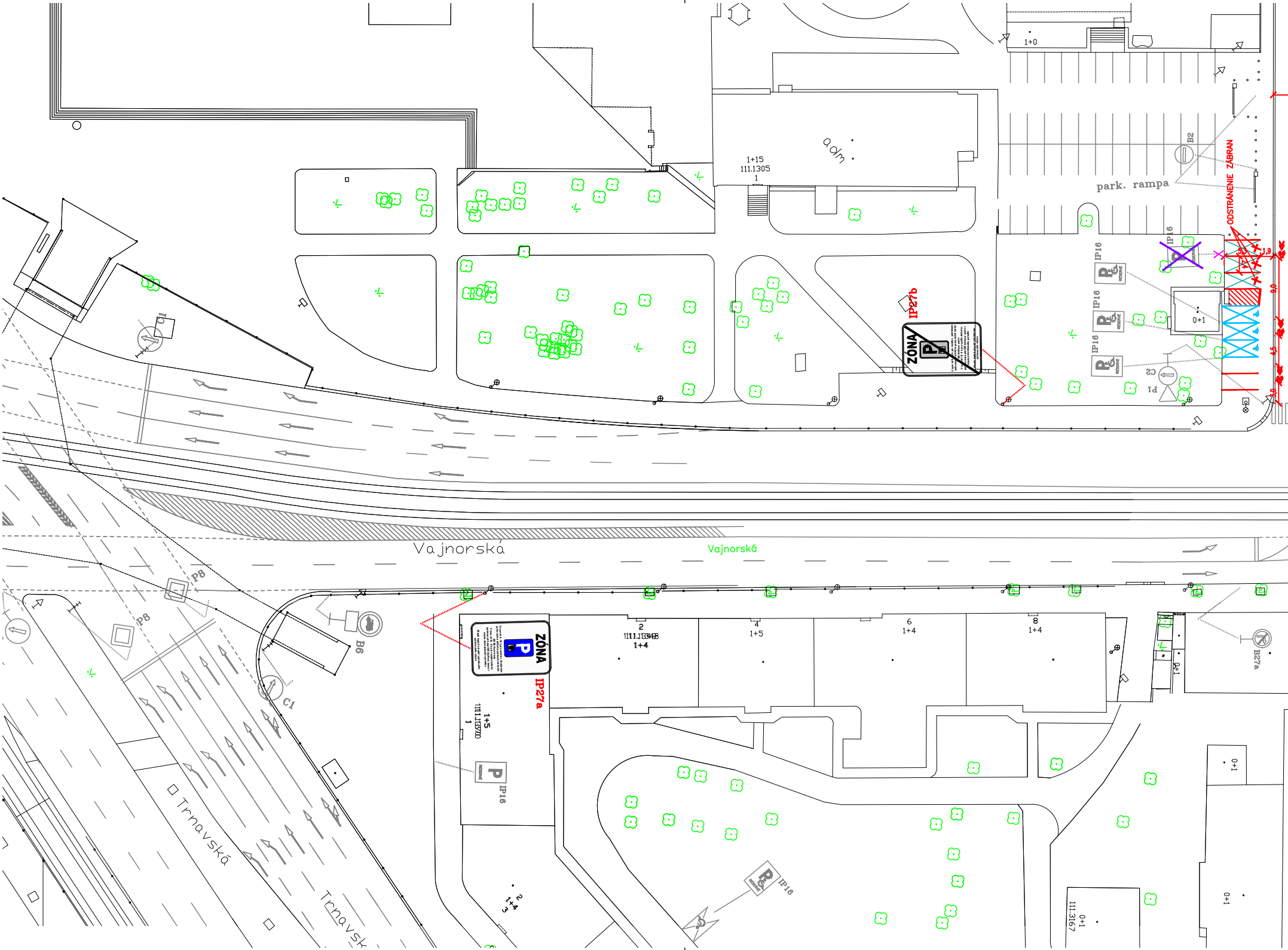

1+0
1+15
111.1305
1
adm
park. rampa
B2
ODSTRÁNENIE ZÁBRAN
IP16
IP16
IP16
IP16
RÉSERVÉ
0+1
C2
P1
1,9
9,0
4,5
3,0
IP27b
ZÓNA
P
C1
B6
P8
P8
C1
Vajnorská
Vajnorská
Trnavská
Trnavská
ZÓNA
P
IP27a
1+5
1
2
1+4
4
1+5
6
1+4
8
1+4
0+1
B27a
IP16
IP16
2
1+4
3
0+1
111.3167
0+1
0+1

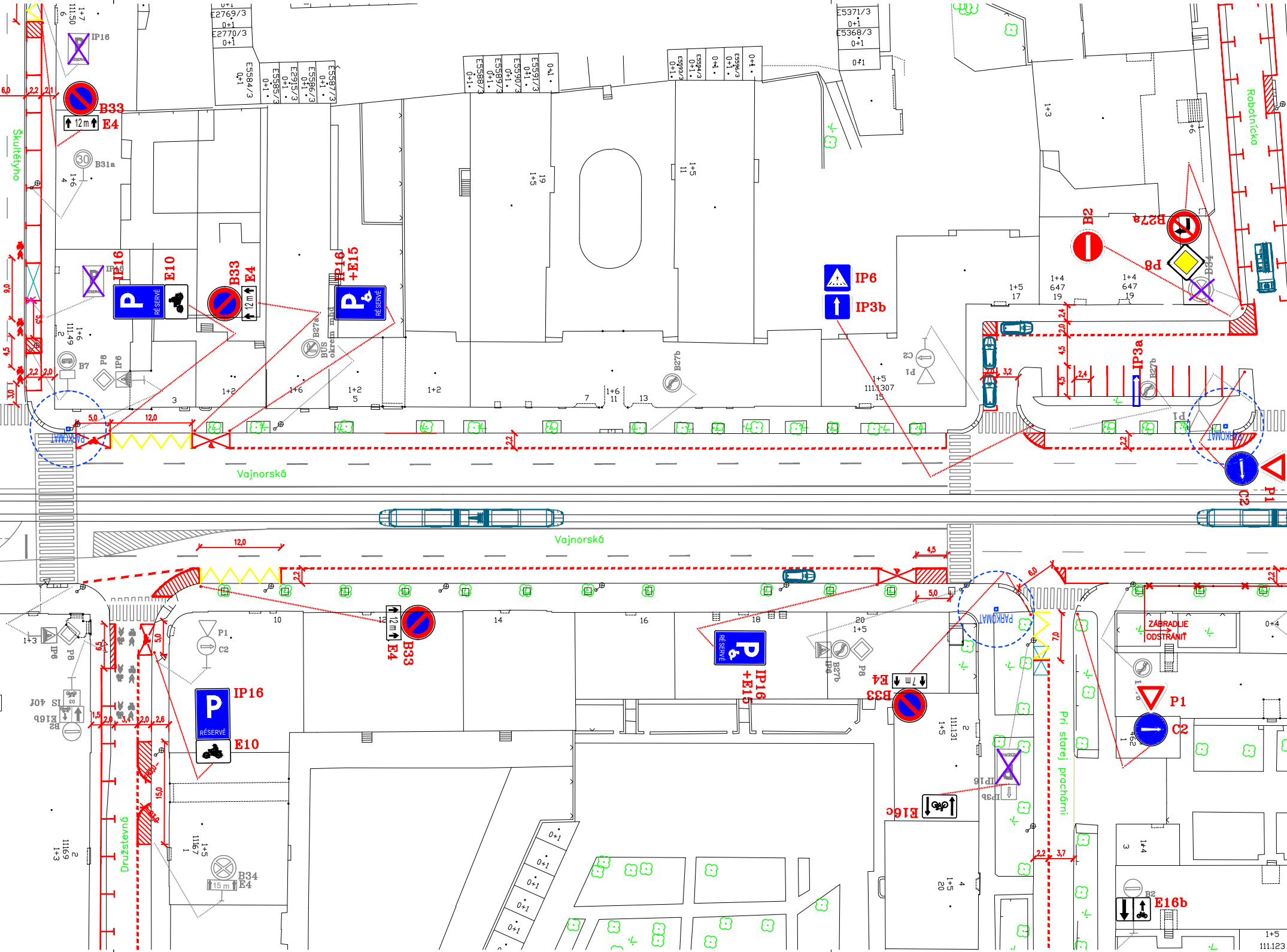
Škultétyho
Robotnícka
Vajnorská
Vajnorská
Družstevná
Pri starej prachárni
IP16
B33
E4
12 m
B31a
30
E10
IP16
B33
E4
12 m
IP16
+E15
RÉSERVÉ
B27a
BUS okrem mhd
B7
P8
IP6
IP6
IP3b
B2
B27a
P8
B34
C2
P1
IP3a
B27b
PARKOMAT
PARKOMAT
PARKOMAT
12,0
5,0
2,2
6,0
9,0
4,5
3,0
2,0
3,2
2,4
P1
C2
IP6
P8
IP16
E10
RÉSERVÉ
B33
E4
12 m
IP16
+E15
B27b
P8
IP6
B33
E4
7 m
ZÁBRADLIE ODSTRÁNIŤ
P1
C2
IP16
IP3d
E16c
B2
E16b
E16b
B2
B34
E4
15 m
12,0
4,5
6,0
5,0
7,0
2,2
3,7
15,0
1,5
2,0
2,6
6,5

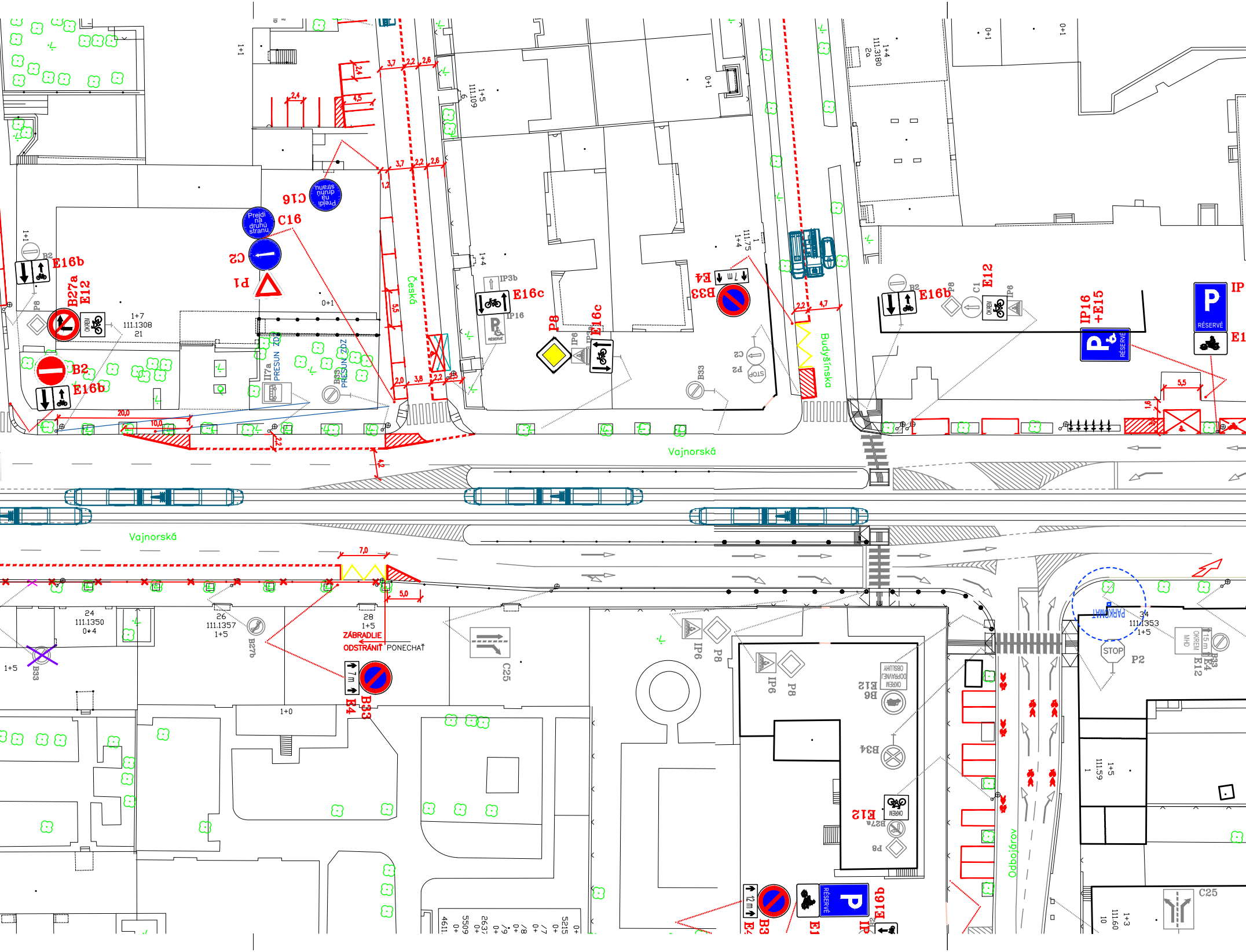
Vajnorská
Vajnorská
Česká
Budyšínska
Odbojárov
E16b
B2
B27a
E12
P8
B2
E16b
1+7
111.1308
21
0+1
1+1
C16
C16
C2
P1
Prejdi na druhú stranu
PRESUN ZDZ
PRESUN ZDZ
IJ7a
B33
IP3b
E16c
IP16
P8
IP6
E16c
E4
B33
7 m
C2
P2
STOP
B33
1+4
111,75
1
1+5
111.109
6
1+4
111.3180
2a
0+1
0+1
1+4
B2
E16b
P8
C1
E12
IP6
OKREM
IP16
+E15
RÉSERVÉ
IP
RÉSERVÉ
E1
3,7
2,2
2,6
2,4
2,4
4,5
3,7
2,2
2,6
1,2
5,5
2,0
3,8
2,2
20,0
10,0
2,2
4,2
2,2
4,7
5,5
1,6
7,0
5,0
24
111.1350
0+4
26
111.1357
1+5
28
1+5
ZÁBRADLIE
ODSTRÁNIŤ
PONECHAŤ
7 m
E4
B33
B27b
B33
1+5
C25
1+0
IP6
P8
IP6
P8
E12
B9
OKREM
DOPRAVNEJ
OBSLUHY
B34
E12
OKREM
B27a
P8
12 m
B3
E4
E1
RÉSERVÉ
IP
E16b
PARKOMAT
34
111.1353
1+5
STOP
P2
15 m
OKREM
MHD
E12
E4
B33
1+5
111.59
1
C25
1+3
111.60
10
4611
5509
2637
5215

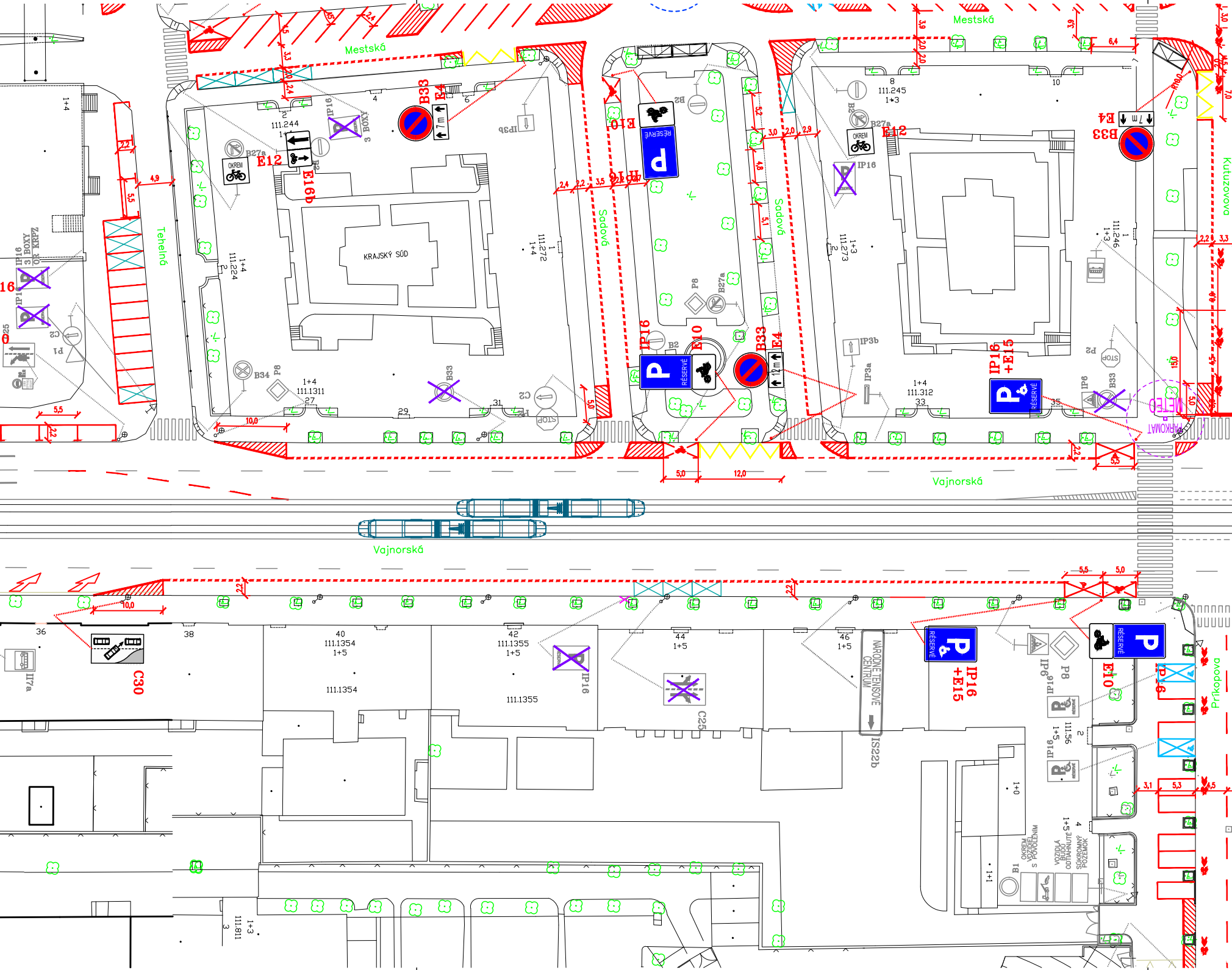
Mestská
Mestská
Tehelná
Sadová
Sadová
Kutuzovova
Vajnorská
Vajnorská
Príkopova
KRAJSKÝ SÚD
NÁRODNÉ TENISOVÉ CENTRUM
PARKOMAT
B33
E4
7 m
12 m
E12
E16b
B27a
OKREM
IP16
BOXY
B2
IP3b
IP3a
E10
P8
B34
C2
STOP
P2
IP6
IP16 +E15
RÉSERVÉ
C30
C25
IS22b
E10
IP16
B1
OKREM VOZIDIEL S POVOLENÍM
VOZIDLÁ BUDÚ ODTIAHNUTÉ
SÚKROMNÝ POZEMOK
IIa7
111.244
111.224
111.272
111.1311
111.245
111.273
111.246
111.312
111.1354
111.1355
111.156
111.811
1+4
1+3
1+5
1+0
1+1
36
38
40
42
44
46
27
29
31
33
35
4,9
5,5
2,2
10,0
2,4
3,5
3,0
2,9
5,2
4,8
5,1
6,4
3,9
12,0
5,0
15,0
3,1
5,3
4,5

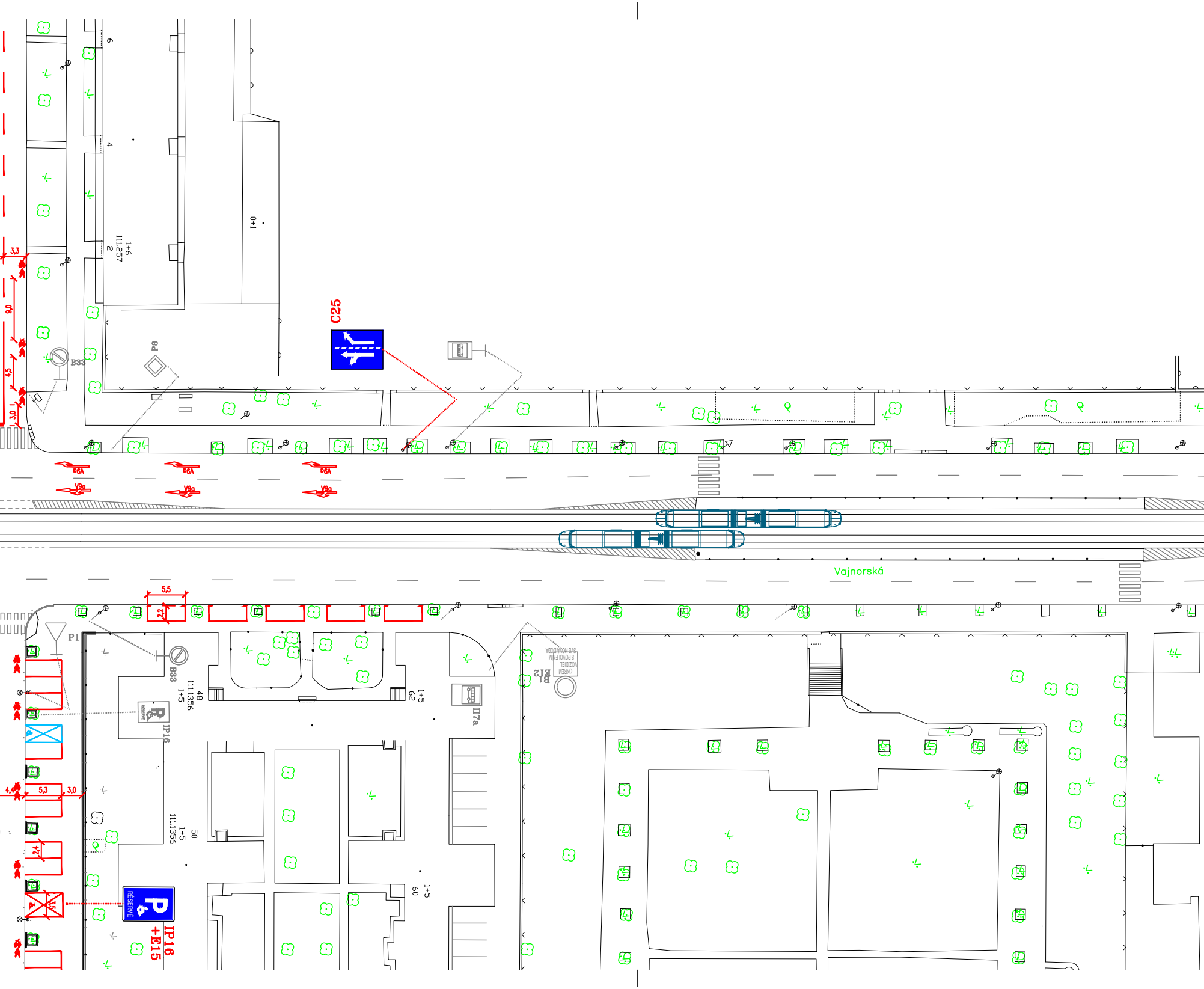

C25
P8
B33
6
4
1+6
111257
2
0+1
3,3
9,0
4,5
3,0
V9a
V9a
V9a
V9a
V9a
V9a
Vajnorská
5,5
2,2
P1
B33
48
111.1356
1+5
IP16
62
1+5
II7a
OKREM VOZIDIEL S POVOLENÍM SVB NOVÁ DOBA
B1
E12
5,3
3,0
4,4
2,4
3,5
50
1+5
111.1356
RÉSERVÉ
P
IP16
+E15
60
1+5

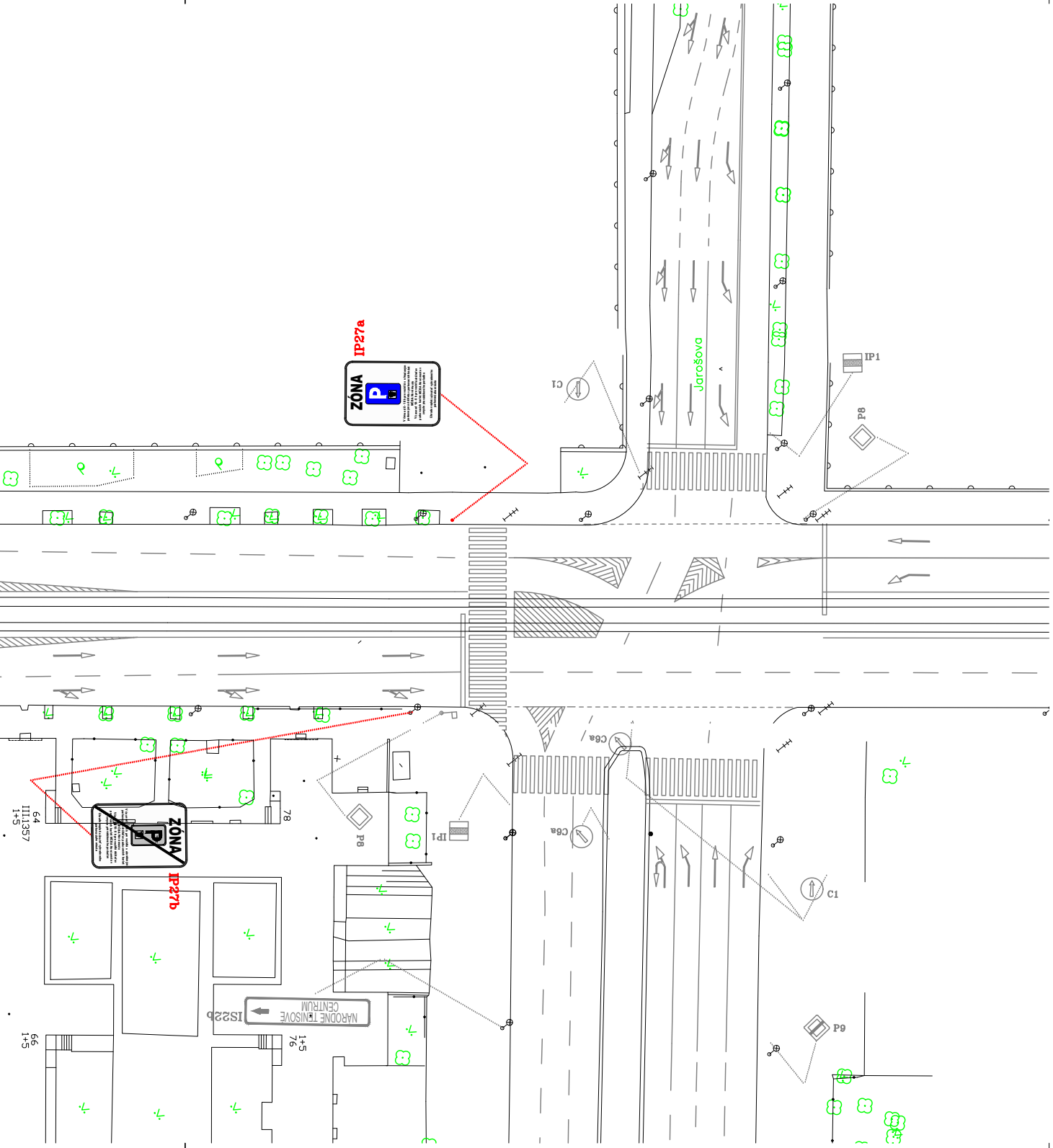
IP27a
ZÓNA
P
IP1
C1
P8
Jarošova
C9a
IP27b
78
64
III.1357
1+5
IS22b
NÁRODNÉ TENISOVÉ CENTRUM
66
1+5
1+5
76
C1
P9

LEGENDA:

VODOROVNÉ DOPRAVNÉ ZNAČENIE:

PARKOVACIE STÁTIA:

POZDLŽNE PARKOVACIE STÁTIA:

ROZŠÍRENÉ PRI PEVNEJ PREKÁŽKE:

PARKOVACÍ PÁS: VYHOTOVENIE BI

– ŠTANDARD

ŠIKMÉ PARKOVACIE STÁTIA:

– 60˚

– 45˚

KOLMÉ PARKOVACIE STÁTIA:

– ŠTANDARD

– S MOŽNOSŤO

KISS & RIDE (DROP OFF) ZÁSOBOVANIE A VYKLÁDKA/NAKLÁDKA TOVARU A OSOB:

PARKOVANIE PRE MOTOCYKLE:

–ROZMERY PREMENLIVÉ

PARKOVANIE PRE ZŤP:

–POZDLŽNE

–KOLMÉ

OSTATNÉ ZNAČENIE:

V9a V13 V4 V4 0,5/0,5 V6a V8c

JESTVUJÚCE:

JESTVUJÚCE NAVRHNUTÉ NA ODSTRÁNEN

ZVISLÉ DOPRAVNÉ ZNAČENIE:

NAVRHOVANÉ/PRÍKLAD:

IP27a **E16c** **B33** **E5a** **B27a** **E12** **E16b** **IP16 +E15**

JESTVUJÚCE:

P8 B27b IP6

JESTVUJÚCE NAVRHNUTÉ NA PRESUN:

II7a PRESUN ZDZ

TEXT ZÓNOVÉHO ZNAČENIA:

V čase od 8 - 18 h pre vozidlá s uhradeným parkovným a držiteľov parkovacích ka
MČ BA Nové mesto
V čase od 18 - 8 h pre vozidlá držiteľov parkovacích kariet MČ BA Nové mesto v zmysle prevádz
Úhradu neplatí užívateľ vyhradeného parkovacieho miesta

OSTATNÉ OZNAČENIA:

PARKOMAT –NAVRHOVANÉ UMIESTNENIE PARKOMATU

PARKOMAT METEO –NAVRHOVAN S METEOROL

× × × –ODSTRÁNENIE PEVNEJ ZÁBRANY/ZÁBRADLIA

○ –NOVÝ STLP

TATRA C30 HASIČI | IVECO DAILY | ŠKODA KODIAQ | MOTOCYKEL/SKÚTER | ELEKTRIČKA

LEOU FARBOU

– STIES. PODMIENKY

U PREVISU

IE:

JESTVUJÚCE NAVRHNUTÉ
NA ODSTRÁNENIE:

IP16 –BEZ STLPIKA

IP16 –SO STLPIKOM

riet

kového poriadku

É UMIESTNENIE PARKOMATU
LOGICKOU STANICOU

K

POZNÁMKY:

- projekt sa realizuje v zmysle platného všeobecne záväzného nariadenia Mestskej časti Bratislava – Nové mesto o dočasnom parkovaní motorových vozidiel (ďalej len "VZN BA NM").
- jestvujúce vodorovné a zvislé dopravné značenie prislúchajúce k aktuálne povoleným vyhradeným parkovacím státiam pre osoby s ťažkým zdravotným postihnutím ostáva nezmenené prípadne sa upravuje v zmysle zmeny organizácie dopravy (premiestnenie na opačnú stranu, otočenie ZDZ a pod.).
- vyhradené parkovacie státia na nezaradených a súkromných pozemných komunikáciách ostávajú v platnosti.
- podmienky parkovania a spôsoby úhrady upresťňuje samotné VZN MČ BA NM a parkovací poriadok.
- projekt nie je navrhovaný na podklade presného geodetického zamerania, v prípade drobných odchýlok podkladu od skutkového stavu realizátor kontaktuje projektanta prípadne zástupcu KDI a prediskutuje riešenie vzniknutej situácie.
- ak na navrhovaných park. státiach/pruhoch v rámci zóny po čase zisťovania skutkového stavu jestvujúceho dop. značenia pribudli vyhradené parkovacie státia ZŤP (IP16+E15) tieto sa ponechajú; ak na navrhovaných park. státiach/pruhoch v rámci zóny pribudný IP16+E13 tieto budú odstránené (vrátane VDZ)

KLAD LISTOV:

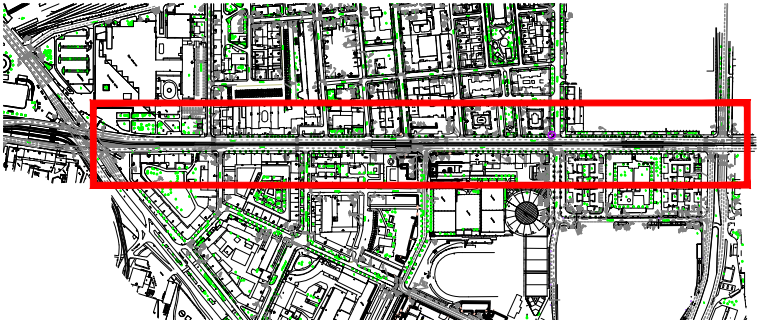

Bratislava
NOVÉ MESTO

ZADÁVATEĽ: Miestny úrad Bratislava – Nové Mesto, Junácka 1, 832 91, Bratislava, Slovensko

ING. PETER PLUNÁR - PPP, s.r.o.
Černyševského ul. č. 26, 851 01 Bratislava
IČO: 50415352 DIČ: 2120326021

0911 410 444
f.projekcia@gmail.com

VYPRACOVAL: Ing. Juraj Fischer	KONTROLOVAL: Ing. Ondrej Májek	DÁTUM	02/2020
NÁZOV STAVBY **PILOTNÁ ZÓNA TEHELNÉ POLE** **PARKOVACIA POLITIKA MČ NOVÉ MESTO** Nové mesto, Bratislava		FORMÁT	12 A4
		MIERKA	1:500
PRÍLOHA LOKALITA 3: Vajnorská		ČÍSLO PRÍLOHY	**3**